

«СОГЛАСОВАНО»


Начальник  
Отдела Госавтоинспекции  
Управления МВД России  
по г. Перми

  
Власов А.В.

«  » \_\_\_\_\_ 2023 г.

«СОГЛАСОВАНО»

Начальник отдела образования  
Мотовилихинского района г.Перми

  
Терехин А.Ю.

«  » \_\_\_\_\_ 2023 г.

«УТВЕРЖДАЮ»

Директор МАОУ  
«СОШ № 118» г.Перми

  
Ляшенко О.И.

«31» августа 2023 г.

## ПАСПОРТ

дорожной безопасности

Муниципального автономного общеобразовательного учреждения

«Средняя общеобразовательная школа № 118» г.Перми

2023 г.

## СОДЕРЖАНИЕ

1. План-схема расположения района МАОУ «СОШ № 118» г. Перми, пути движения транспортных средств и детей (Колыбалова, 44).
2. Схема организации дорожного движения в непосредственной близости от МАОУ «СОШ № 118» г. Перми с размещением соответствующих технических средств организации дорожного движения, маршрутов движения детей и расположения парковочных мест (Колыбалова, 44).
3. Пути движения транспортных средств к местам разгрузки/погрузки и рекомендуемые безопасные пути передвижения детей по территории МАОУ «СОШ № 118» г. Перми (Колыбалова, 44).
4. План-схема расположения района структурного подразделения МАОУ «СОШ № 118» г. Перми, пути движения транспортных средств и детей (Лядовская, 101).
5. Схема организации дорожного движения в непосредственной близости от структурного подразделения МАОУ «СОШ № 118» г. Перми с размещением соответствующих технических средств организации дорожного движения, маршрутов движения детей и расположения парковочных мест (Лядовская, 101).
6. Пути движения транспортных средств к местам разгрузки/погрузки и рекомендуемые безопасные пути передвижения детей по территории структурного подразделения МАОУ «СОШ № 118» г. Перми (Лядовская, 101).

**Лист замечаний и предложений.**

### Лист дополнений Общих сведений

Наименование ОУ	Муниципальное автономное общеобразовательное учреждение «Средняя общеобразовательная школа № 118» г. Перми
Тип ОУ	автономное
Юридический адрес ОУ	614053, г. Пермь, ул. Колыбалова, 44
Фактический адрес ОУ	614053, г. Пермь, ул. Колыбалова, 44 614053, г. Пермь, ул. Лядовская, 101 (СП)
<b>Руководители ОУ:</b>	
Директор	Ляшенко О.И., тел. + (342) 215-30-37
Заместитель директора по учебной работе	Пикова Лариса Вадимовна, тел. + (342) 215-30-37
Заместитель директора по воспитательной работе	Усольцева Анна Олеговна, тел. + (342) 215-30-37
Ответственные работники муниципального органа образования	Специалист УИК (по согласованию) тел. + (342) 260-14-16
Ответственные от Госавтоинспекции	инспектор отделения пропаганды БДД ОГИБДД УМВД России по г. Перми, лейтенант полиции, Ознобишина Ксения Алексеевна, тел. +7 (342) 282-07-12
Ответственные работники за мероприятия по профилактике детского травматизма	Усольцева Анна Олеговна, Чепуштанова Ольга Тельмановна (СП), тел. + (342) 215-30-37
Руководитель или ответственный работник дорожно-эксплуатационной организации, осуществляющей содержание УДС*	Директор МКУ «благоустройство Мотовилихинского района» г. Перми, Саламатов Никита Владимирович Тел. + (342) 266-08-70
Руководитель или ответственный работник дорожно-эксплуатационной организации, осуществляющей содержание ТСОДД*	Директор МКУ «ПДДД» г. Перми, Артеменко Дмитрий Викторович тел. + (342) 212-55-41

Количество учащихся: 1030

Воспитанников СП: 485

Наличие уголка по БДД: имеется, расположен в фойе 1-го этажа при входе в школу, при входе в структурное подразделение, в учебных кабинетах, в группах СП

Наличие класса по БДД: отсутствует

Наличие автогородка (площадки) по БДД: отсутствует

Наличие автобуса в ОУ: отсутствует

Время занятий в ОУ: 1-ая смена: 8.30 – 15.05 час.

2-ая смена: 13.20 – 19.00 час.

внеклассные занятия: 15.05 – 18.00 час.

**Телефоны оперативных служб:**

01 – Пожарная часть (сот. 101)

02 – Полиция (сот. 102)

03 – Медицинская помощь (сот. 103)

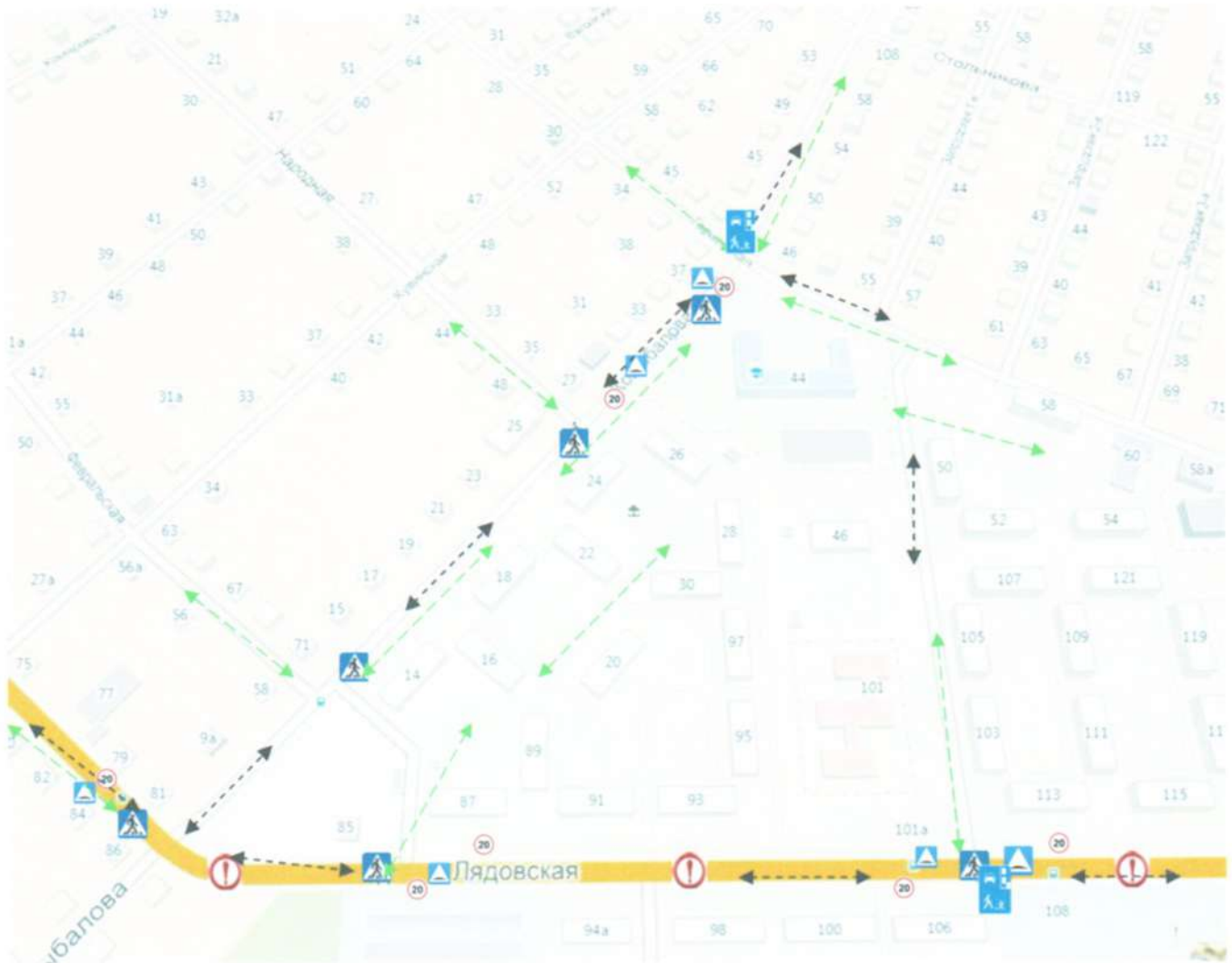
Единая дежурно-диспетчерская служба города Перми - 112

Дежурная часть УВД по г. Перми – 212-81-56, 246-77-00

Дежурная часть ГИБДД – 282-06-38, 282-06-39, 246-73-00

# І. План- схемы ОУ.

## План-схема района расположения ОУ, пути движения транспортных средств и детей (учеников), ул. Колыбалова, 44



### Условные обозначения














-  пешеходный переход
-  опасная зона
-  противоскоростной вал
-  ограничение максимальной скорости
-  движение транспортных средств
-  движение учащихся в МАОУ «СОШ № 118»
-  жилая зона

Схема организации дорожного движения в непосредственной близости от образовательного учреждения с размещением соответствующих технических средств, маршруты движения детей и расположение парковочных мест, ул. Колыбалова, 44

Образец схемы.



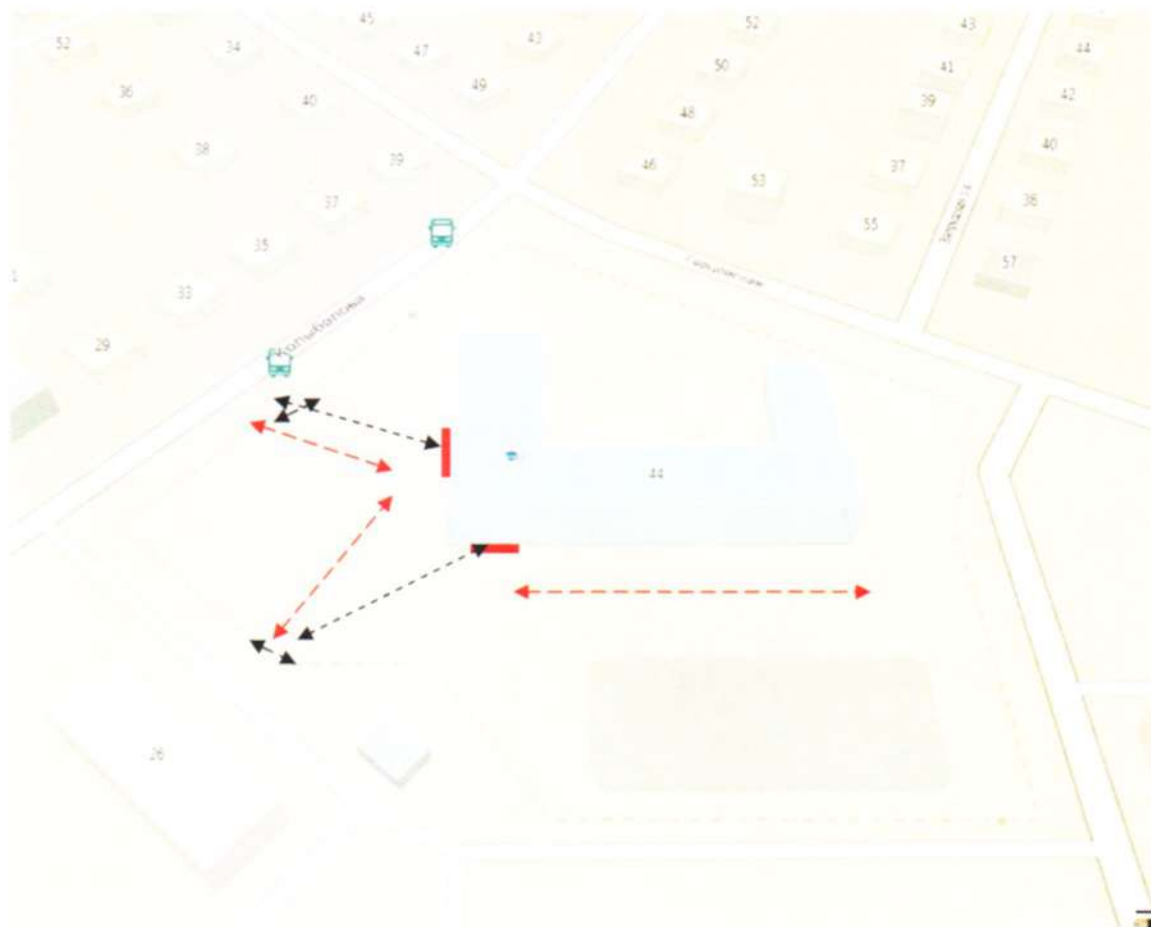
Условные обозначения

-  пешеходный переход
-  противоскоростной вал
-  ограничение максимальной скорости
-  движение транспортных средств
-  движение учащихся в МАОУ «СОШ № 118»
-  жилая зона

*(допускается схему дополнять фотоматериалами)*

## Пути движения транспортных средств к местам разгрузки/погрузки по территории образовательного учреждения, КОЛЫБАЛОВА, 44

Образец схемы.



### Условные обозначения

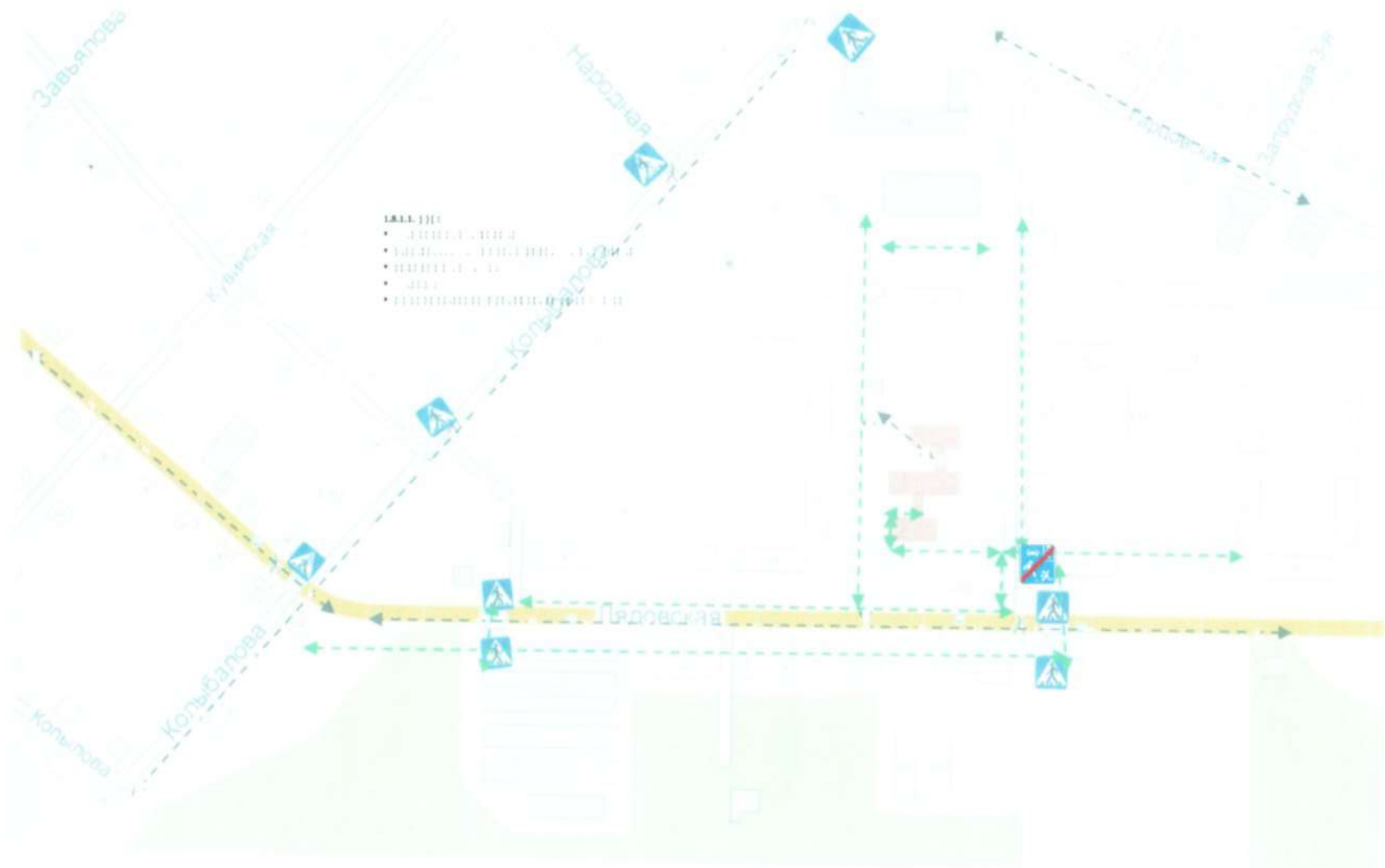
- ◄ — ► - выезд/въезд грузовых транспортных средств
- ◄...► - движение грузовых транспортных средств по территории МАОУ «СОШ № 118»
- ◄...► - движение учащихся по территории МАОУ «СОШ № 118»
- - место разгрузки/погрузки

### Рекомендации к составлению схемы пути движения транспортных средств к местам разгрузки/погрузки

На схеме указывается примерная траектория движения транспортного средства на территории ОУ, в том числе место погрузки/разгрузки, а также безопасный маршрут движения детей во время погрузочно-разгрузочных работ.

В целях обеспечения безопасного движения детей по территории ОУ необходимо исключить пересечение пути движения детей и пути движения транспортных средств.

# План-схема района расположения ДОУ «Детский сад №295 г.Перми», пути движения транспортных средств и детей (воспитанников) (ул. Лядовская, 101)



- Школьный двор
- Школьный двор
- Школьный двор
- Школьный двор
- Школьный двор

 Конец жилой зоны

**Условные обозначения**




-  движение учащихся в ДОУ «Детский сад №295»
-  движение транспортных средств
-  пешеходный переход



Схема организации дорожного движения в непосредственной близости от образовательного учреждения с размещением соответствующих технических средств, маршруты движения детей



Условные обозначения:

←-----→ - движение учащихся в ДОУ «Детский сад №295»

←-----→ - движение транспортных средств в

 пешеходный переход

 искусственная неровность

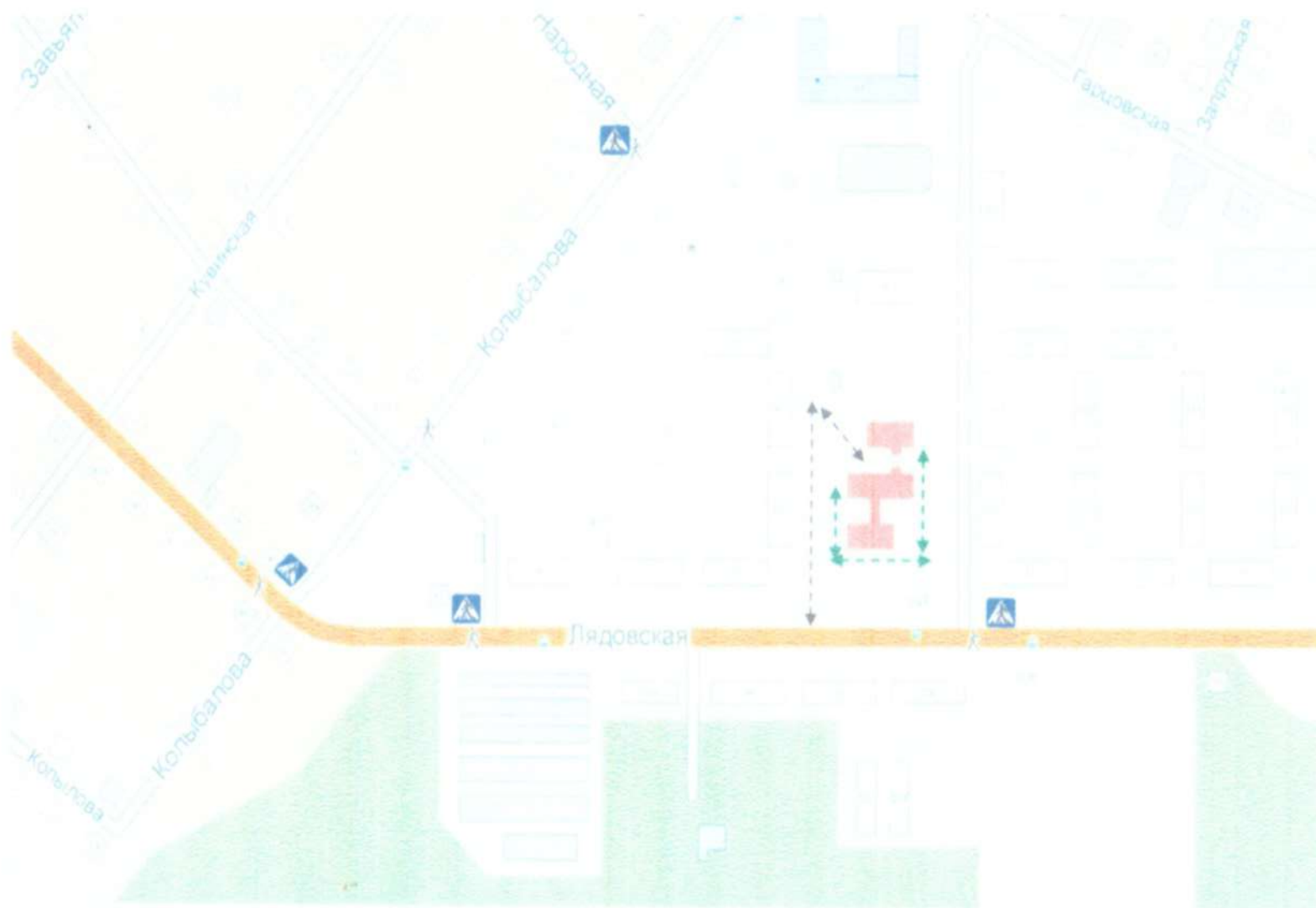


Конец жилой зоны

Маршруты движения организованных групп детей от структурного подразделения к школе



Пути движения транспортных средств к местам разгрузки/погрузки и рекомендуемые пути передвижения детей по территории структурного подразделения, СП (Лядовская, 101)



**Условные обозначения:**

-  движение учащихся в структурном подразделении
-  движение транспортных средств
-  пешеходный переход

Лист замечаний и предложений.

## **Лист дополнений общих сведений**